






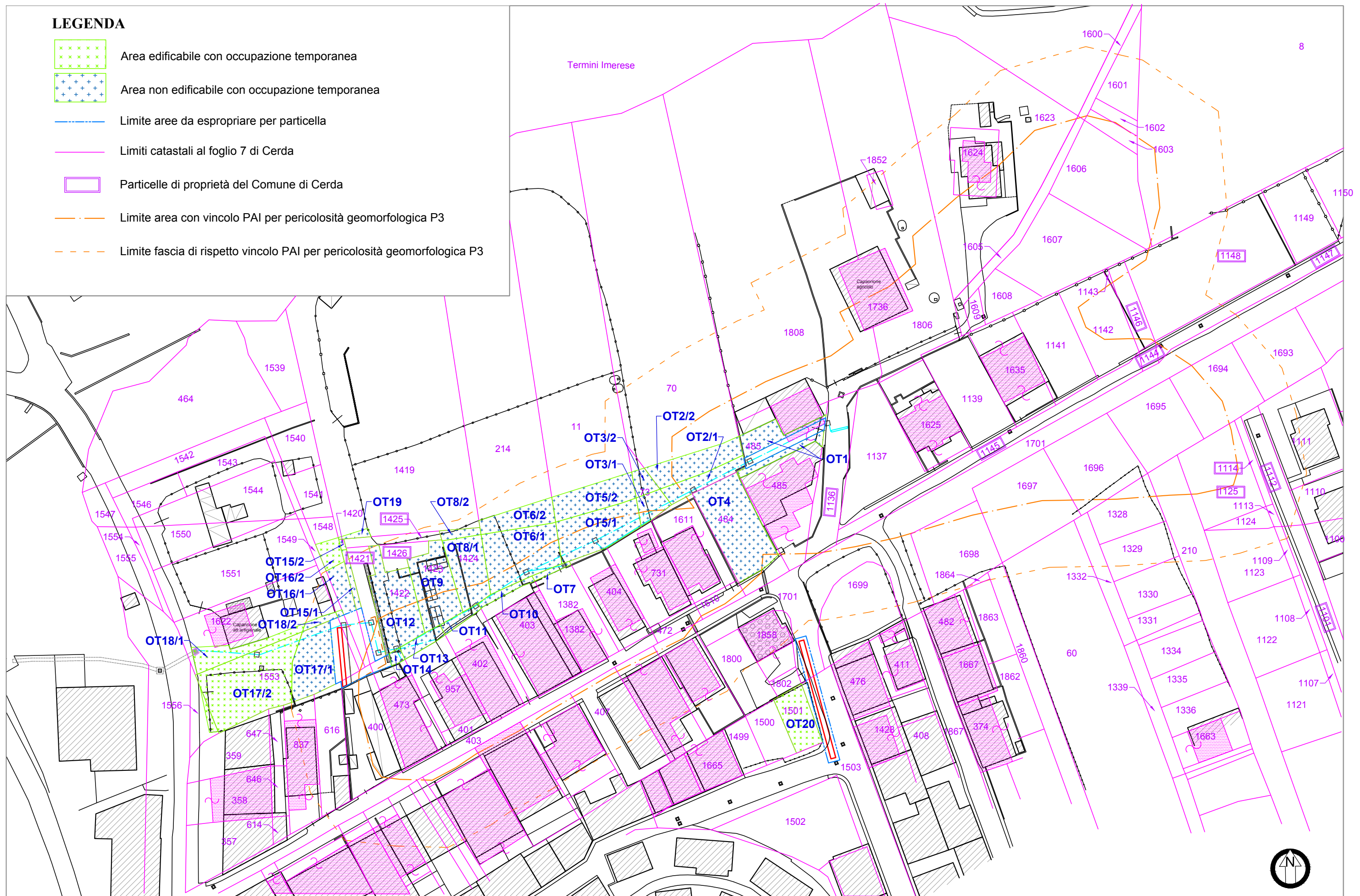


PLANIMETRIA GENERALE CON AREE DI OCCUPAZIONE TEMPORANEA scala 1:1.000








LEGENDA

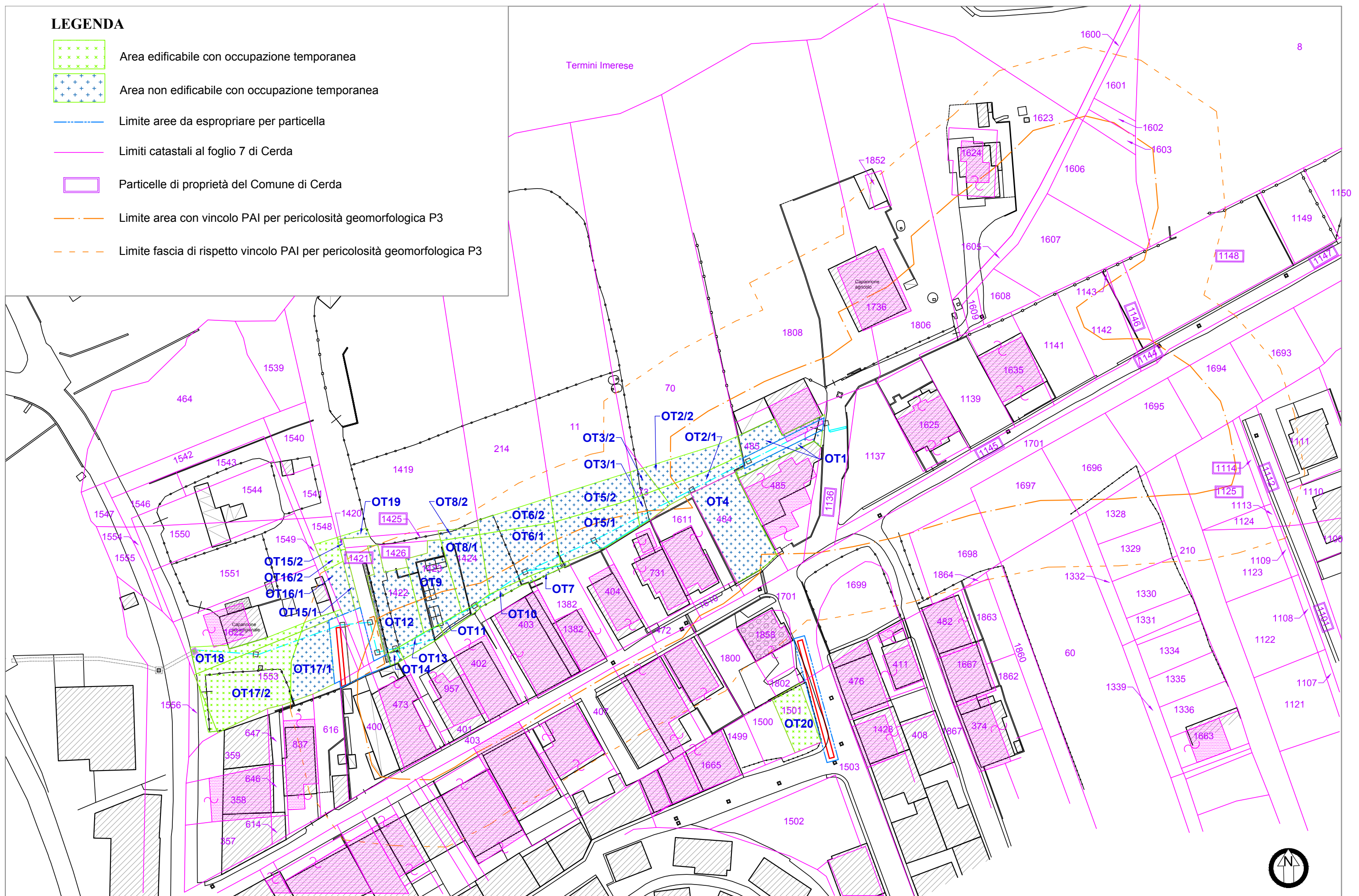
-  Area edificabile con occupazione temporanea
-  Area non edificabile con occupazione temporanea
-  Limite aree da espropriare per particella
-  Limiti catastali al foglio 7 di Cerda
-  Particelle di proprietà del Comune di Cerda
-  Limite area con vincolo PAI per pericolosità geomorfologica P3
-  Limite fascia di rispetto vincolo PAI per pericolosità geomorfologica P3



PLANIMETRIA GENERALE CON AREE DI OCCUPAZIONE TEMPORANEA scala 1:1.000







LEGENDA

-  Area edificabile con occupazione temporanea
-  Area non edificabile con occupazione temporanea
-  Limite aree da espropriare per particella
-  Limiti catastali al foglio 7 di Cerda
-  Particelle di proprietà del Comune di Cerda
-  Limite area con vincolo PAI per pericolosità geomorfologica P3
-  Limite fascia di rispetto vincolo PAI per pericolosità geomorfologica P3



PLANIMETRIA GENERALE CON SOVRAPPOSIZIONE TRA LIMITI CATASTALI E ZONIZZAZIONE DA P.F. scala 1:1.000

LEGENDA

-  ZTO - B
-  ZTO - C1
-  Verde di rispetto
-  Particelle di proprietà del Comune di Cerda
-  Limite area con vincolo PAI per pericolosità geomorfologica P3
-  Limite fascia di rispetto vincolo PAI per pericolosità geomorfologica P3

