



Ministero dell'Istruzione  
e del Merito



UNIONE EUROPEA  
Fondo sociale europeo  
Fondo europeo di sviluppo regionale



REGIONE SICILIANA  
Città Metropolitana di Palermo  
**COMUNE DI CERDA**

[**PROGETTO ESECUTIVO**]

**ADEGUAMENTO FUNZIONALE E MESSA IN SICUREZZA IMPIANTISTICA  
DELLA PALESTRA CON ANNESSI SERVIZI, DELLA SCUOLA  
L. PIRANDELLO DI VIA ALCIDE DE GASPERI - CERDA**


CUP J95F21001310002 | CIG A01C6898F3

**ELABORATO**

**C.1** Inquadramento cartografico

**PROGETTISTI**

IL PROGETTISTA  
Ing. Ugo Agnello



**RUP**

GEOMETRA  
Giuseppe Chiappone



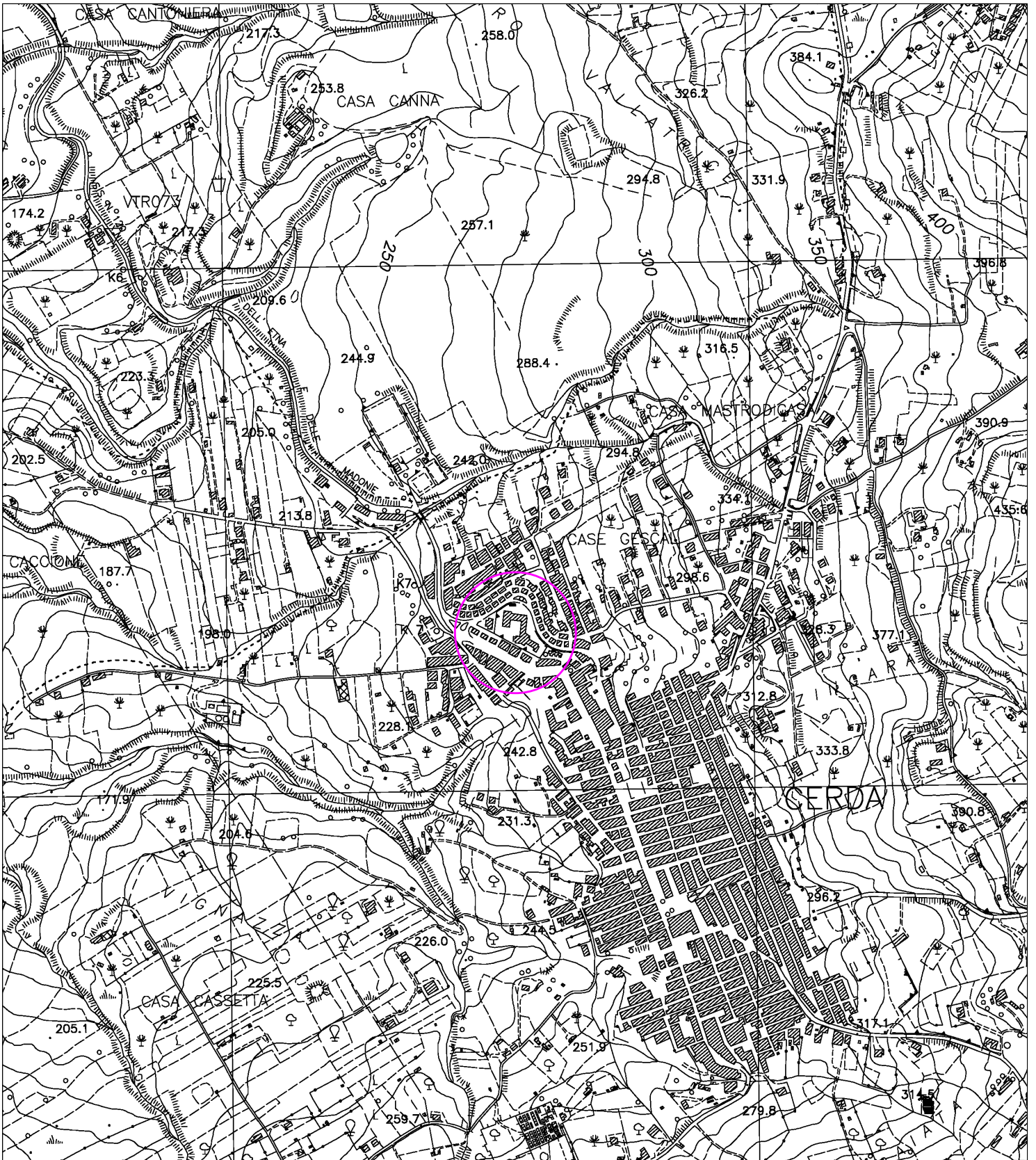
IL RESPONSABILE DEL PROCEDIMENTO  
(Geom. Giuseppe Chiappone)

**VISTO ENTI**

COD. PROGETTO	27/23 - UA
DATA	Ottobre 2023
REV	00

# STRALCIO CTR -TAV.609060

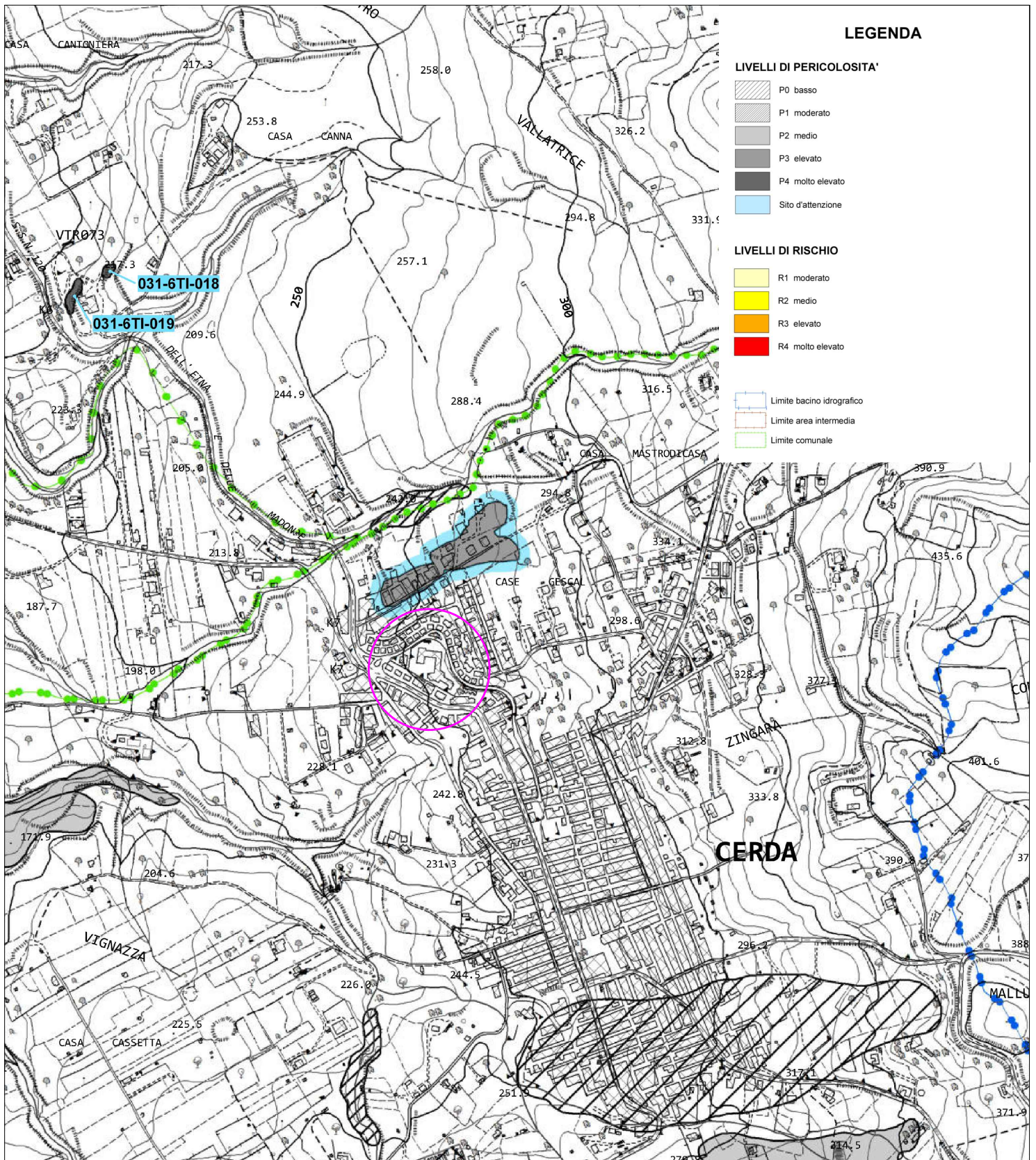
scala 1:10.000



# STRALCIO CARTOGRAFIA P.A.I. Sicilia

Bacino idrografico del Fiume Torto (031) e area tra i bacini del F. S.Leonardo e F. Torto (032) e area tra i bacini del F. Torto e F. Imera Settentrionale (031A)

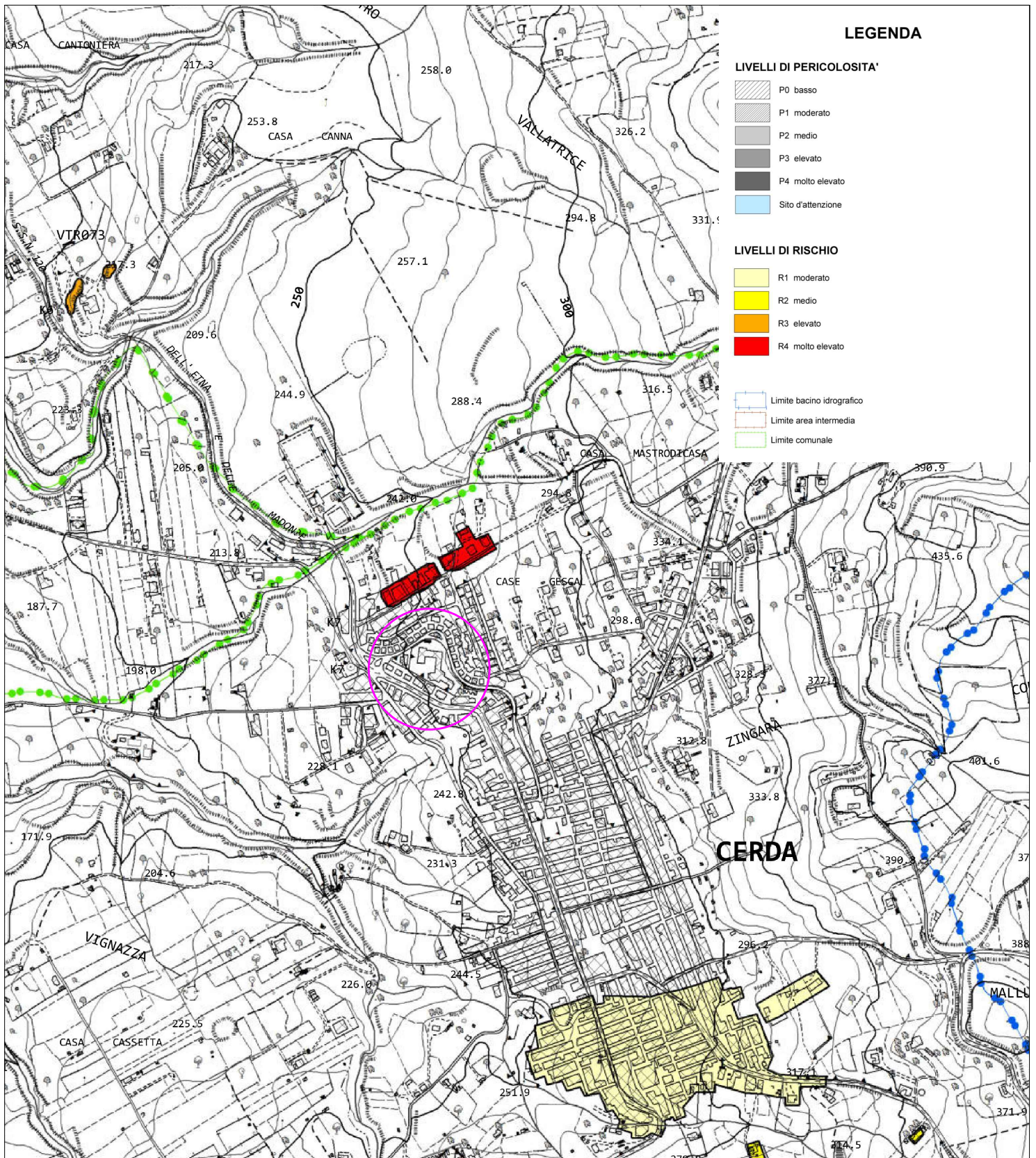
Carta della pericolosità geomorfologica - Tav.609060 - scala 1:10.000



# STRALCIO CARTOGRAFIA P.A.I. Sicilia


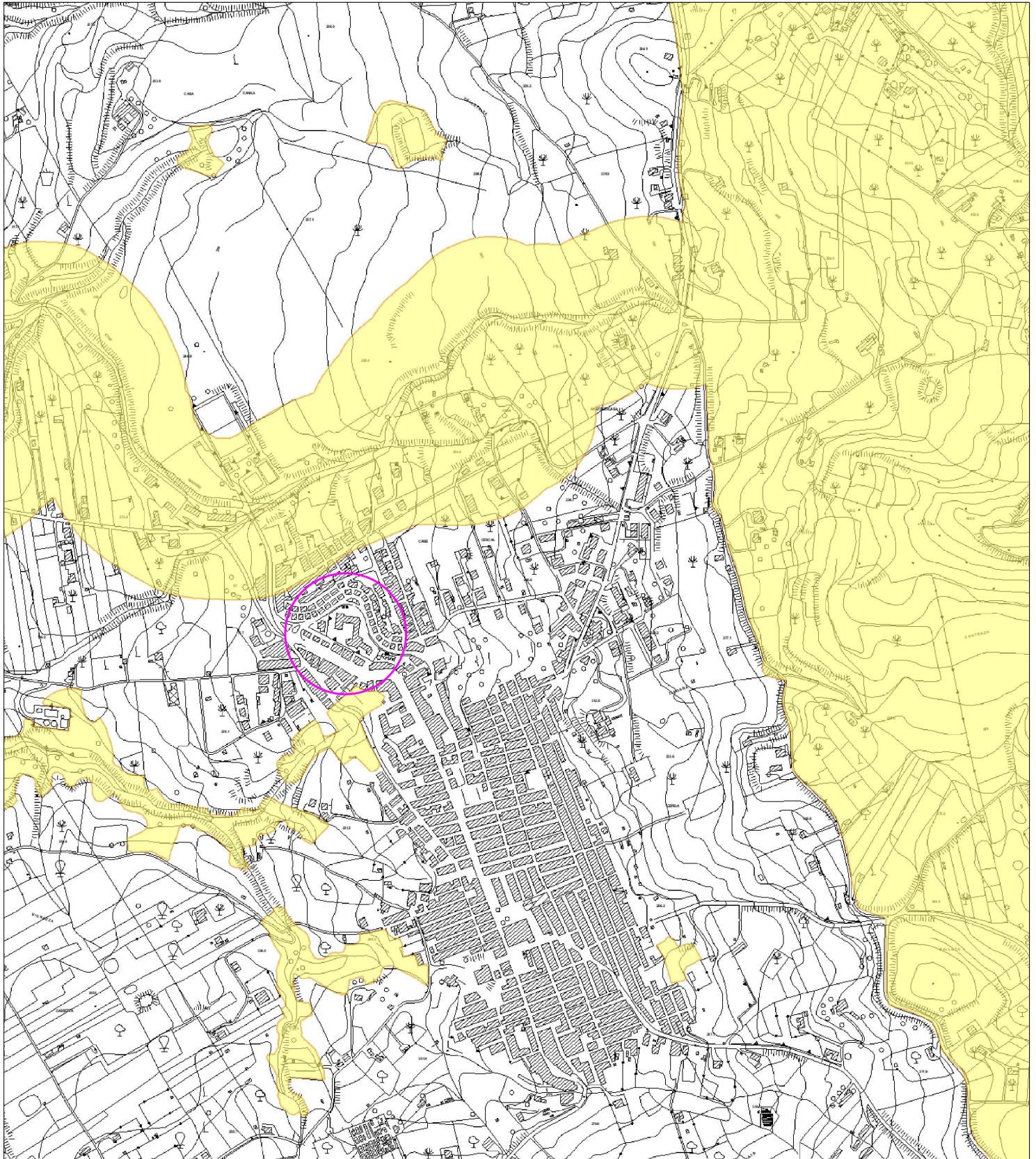
Bacino idrografico del Fiume Torto (031) e area tra i bacini del F. S.Leonardo e F. Torto (032) e area tra i bacini del F. Torto e F. Imera Settentrionale (031A)

Carta del rischio geomorfologico - Tav.609060 - scala 1:10.000



# C.T.R. con Vincolo Paesaggistico

D.Lgs 42/04  
scala 1:10.000

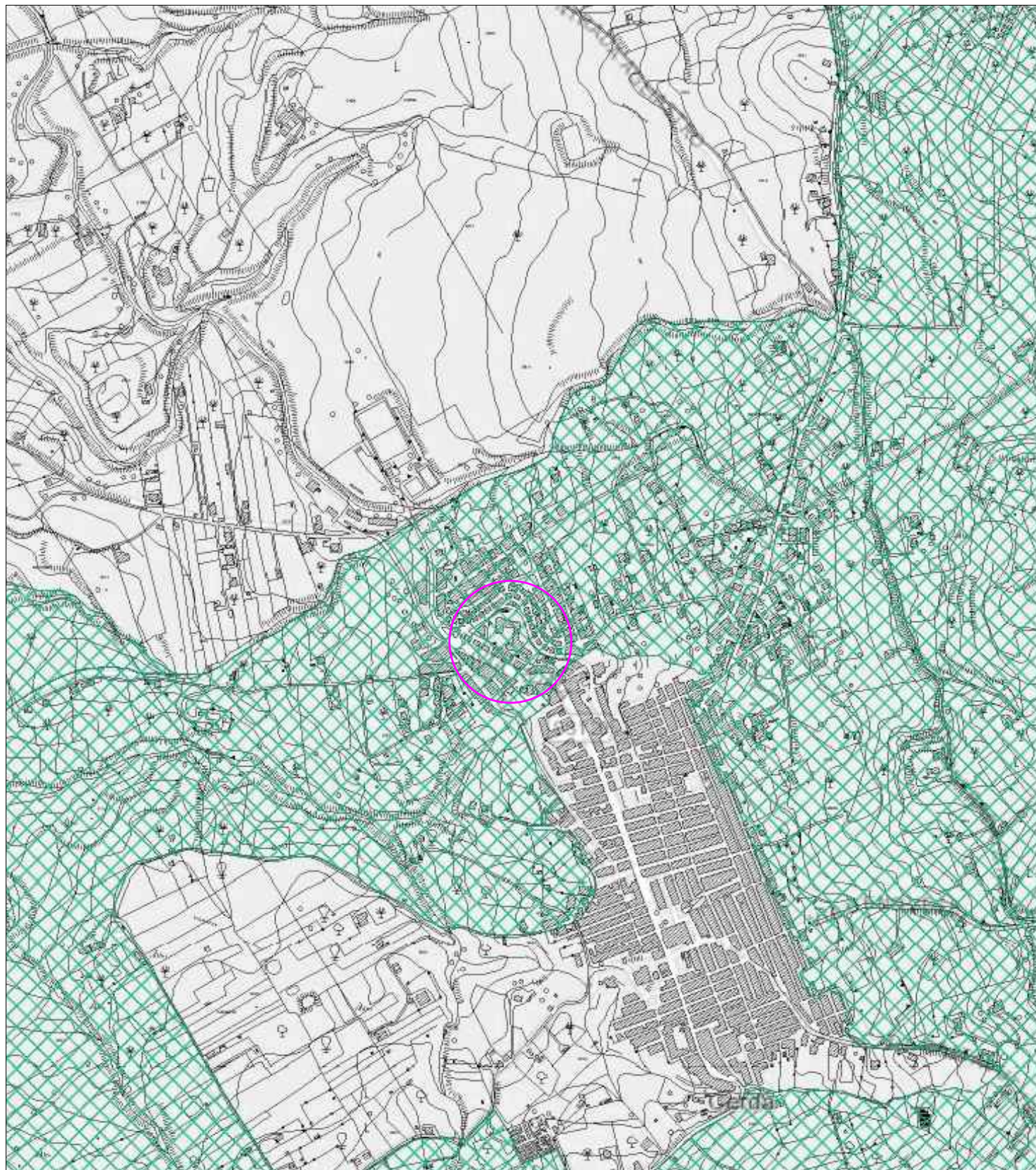


AREE SOTTOPOSTE A  
VINCOLO PAESAGGISTICO  
D.Lgs 42/04



# STRALCIO C.T.R. con VINCOLO IDROGEOLOGICO (R.D.L. n.3267 del 1923)

scala 1:10.000



AREE SOTTOPOSTE A  
VINCOLO IDROGEOLOGICO  
R.D. 1923

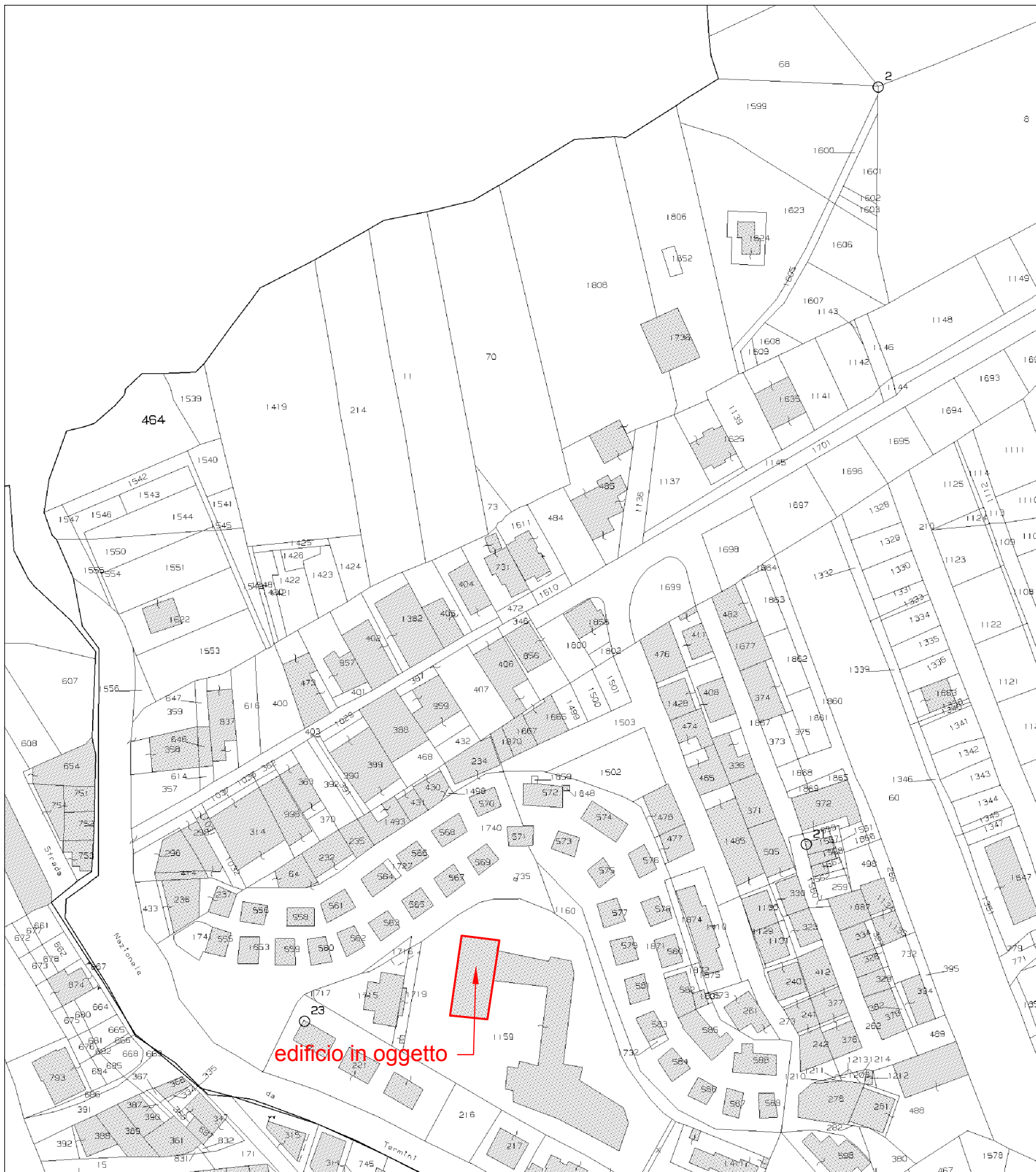


# ORTOFOTO

*scala 1:5.000*



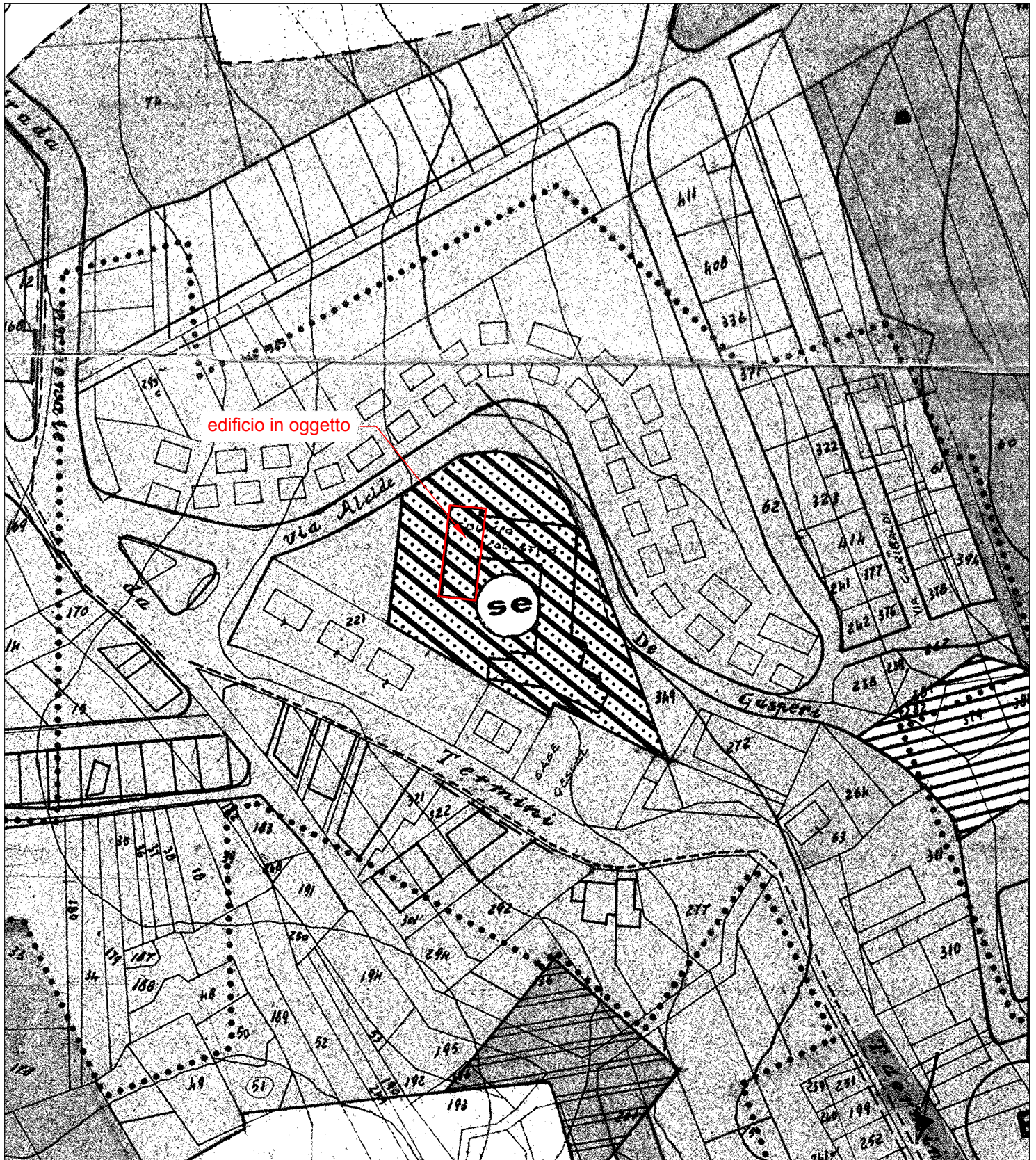
# STRALCIO CATASTALE FOGLIO N.7 - scala 1:2.000



























# STRALCIO P.D.F DEL COMUNE DI CERDA

Tav. 2 - scala 1:2.000



# LEGENDA P.D.F DEL COMUNE DI CERDA

Tav. 2

	<b>A</b> centro storico		asilo nido
	<b>B'</b> zona in frana		scuola materna
	<b>B</b> parti del territorio interamente o parzialmente edificate		scuola elementare
	<b>C<sub>1</sub></b> zona di espansione urbana		scuola media unificata
	<b>C<sub>2</sub></b> zona di villeggiatura		centro sociale
	<b>C<sub>3</sub></b> zona delle attrezzature sportive		centro commerciale
	edilizia economica e popolare		attrezzatura religiosa
	<b>D</b> zona industriale ed artigianale		attrezzatura ospedaliera
	<b>E</b> le parti del territorio destinate ad uso agricolo		
	<b>R</b> zone destinate al rimboscimento		
	verde pubblico-attrezzato-arredo urbano		
	verde di rispetto		
	parcheggi		
	<b>C<sub>4</sub></b> zona di espansione urbana da consolidare		