

Comune di Comune di Cerda

Provincia

Città Metropolitana di Palermo

## CARTOGRAFIA

### OGGETTO

Realizzazione impianto fotovoltaico immobile di proprietà comunale Istituto Comprensivo Luigi Pirandello

### COMMITTENTE

Settore Tecnico

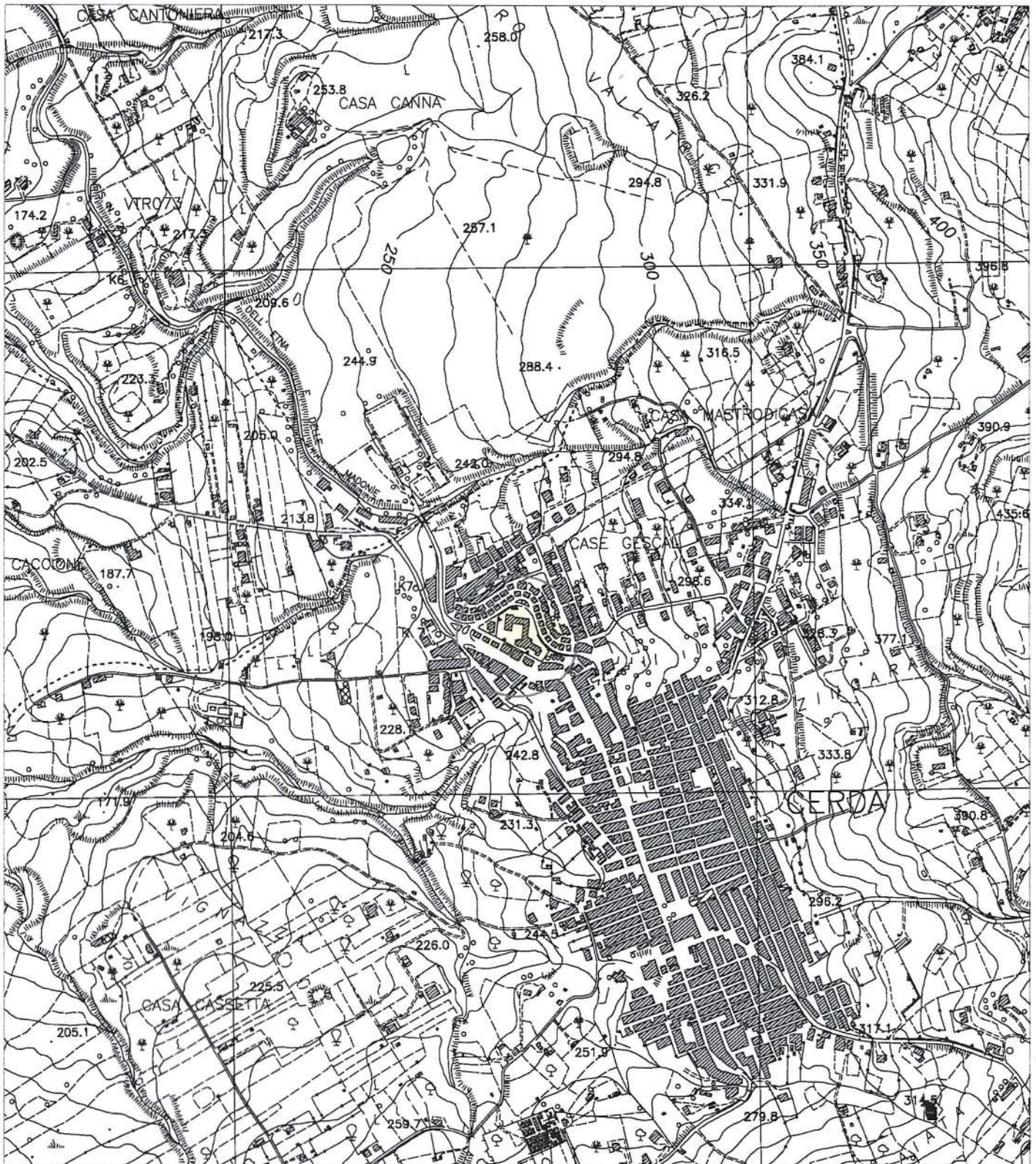
*Il Progettista D. L.  
L'Istruttore Direttivo tecnico  
geom. Salvatore Minneci Spalla*

*Il R.U.P.*



# STRALCIO CTR - TAV.609060

scala 1:10.000

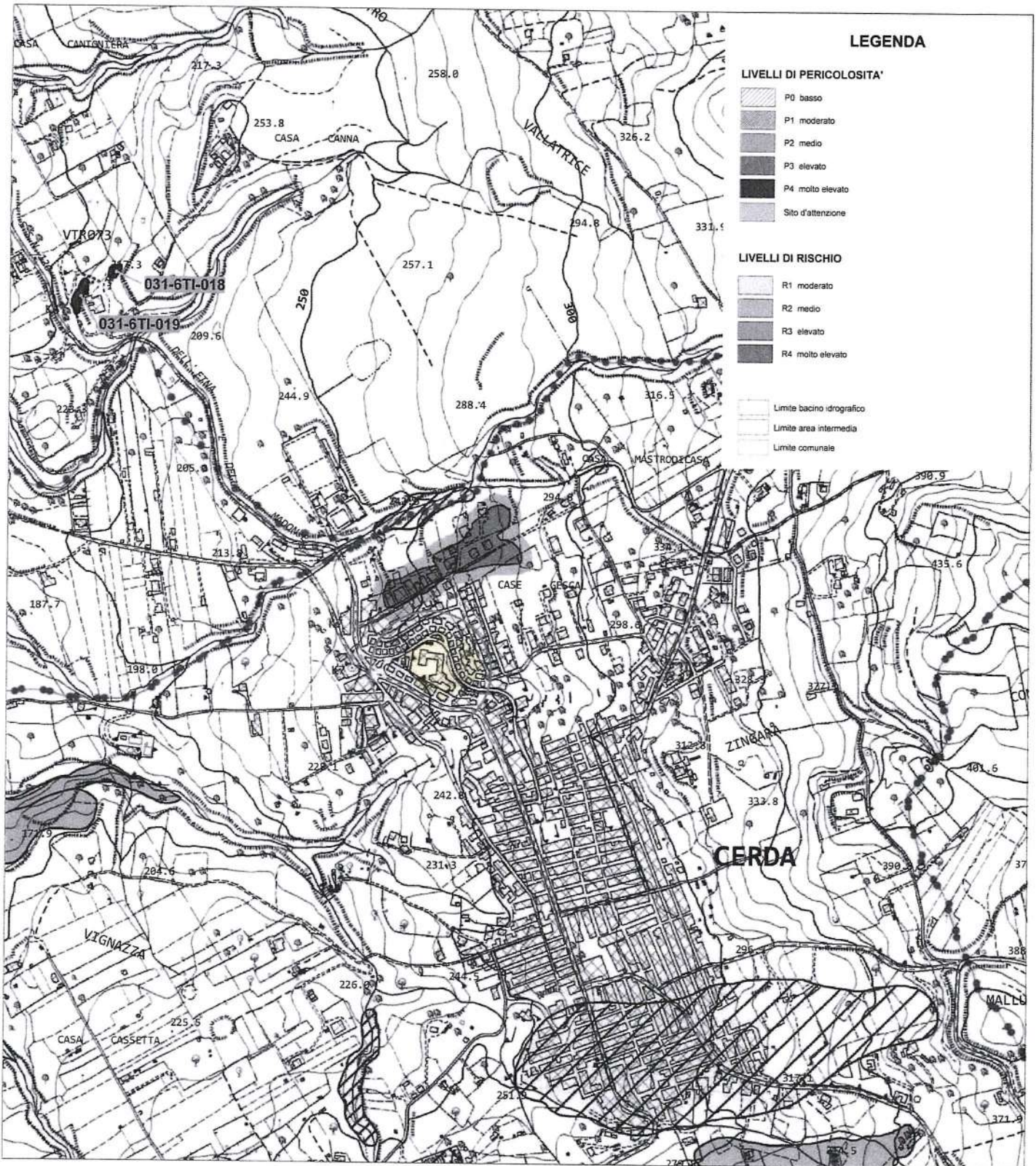




# STRALCIO CARTOGRAFIA P.A.I. Sicilia

Bacino idrografico del Fiume Torto (031) e area tra i bacini del F. S.Leonardo e F. Torto (032) e area tra i bacini del F. Torto e F. Imera Settentrionale (031A)

Carta della pericolosità geomorfologica - Tav.609060 - scala 1:10.000

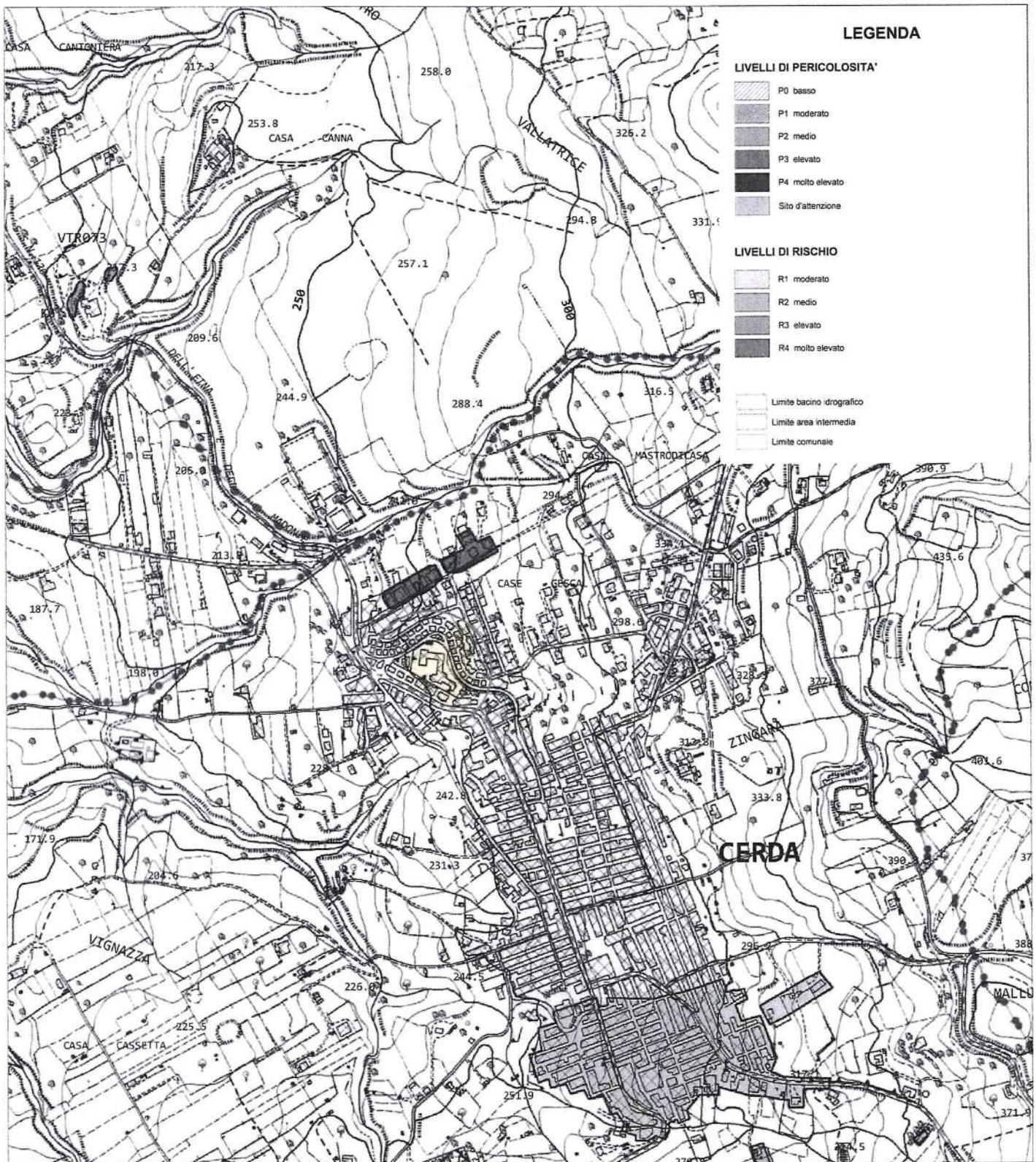




# STRALCIO CARTOGRAFIA P.A.I. Sicilia

Bacino idrografico del Fiume Torto (031) e area tra i bacini del F. S.Leonardo e F. Torto (032) e area tra i bacini del F. Torto e F. Imera Settentrionale (031A)

Carta del rischio geomorfologico - Tav.609060 - scala 1:10.000





# C.T.R. con Vincolo Paesaggistico

D.Lgs 42/04  
scala 1:10.000



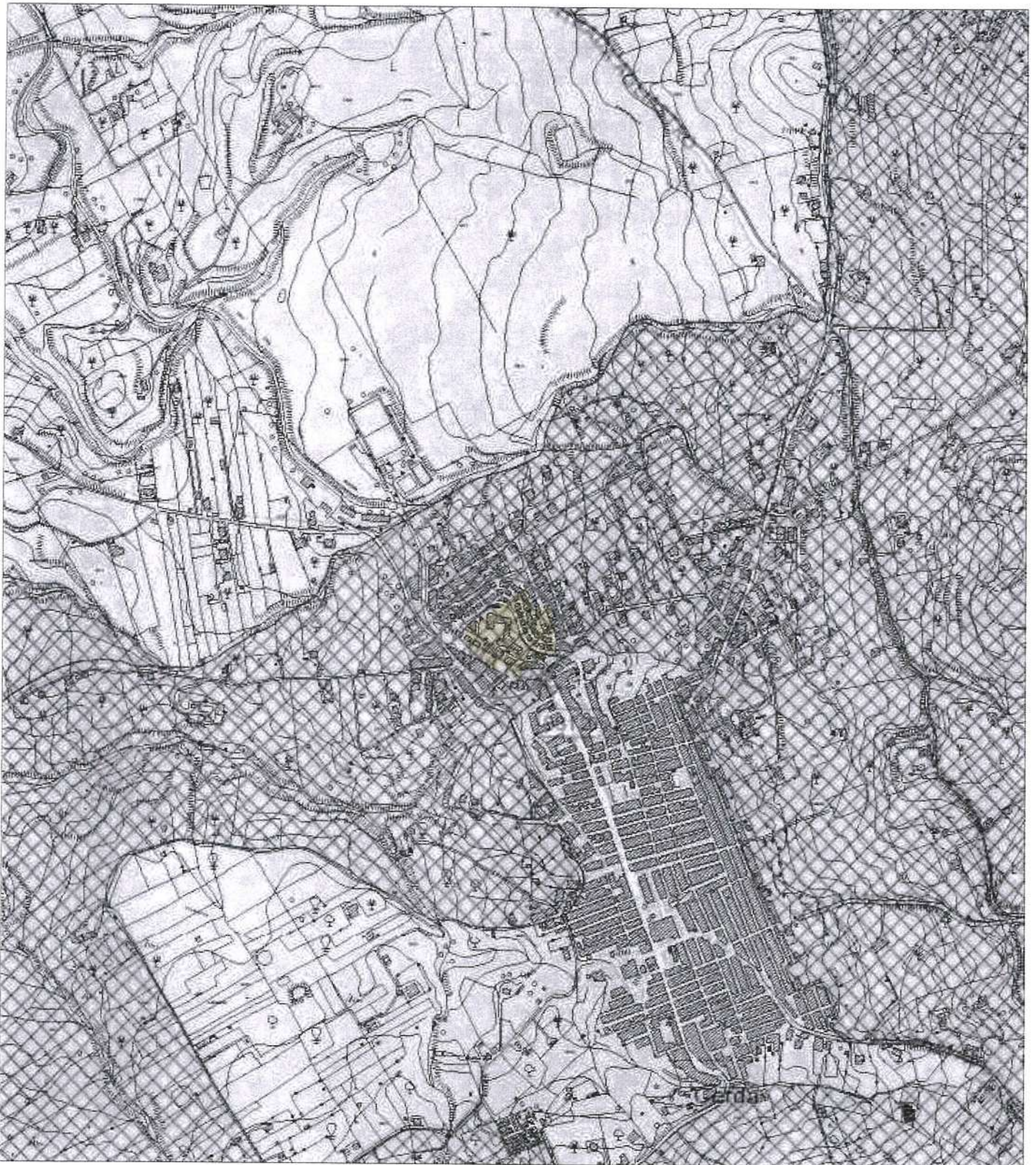
AREE SOTTOPOSTE A  
VINCOLO PAESAGGISTICO  
D.Lgs 42/04





**STRALCIO C.T.R. con VINCOLO IDROGEOLOGICO  
(R.D.L. n.3267 del 1923)**

*scala 1:10.000*




AREE SOTTOPOSTE A  
VINCOLO IDROGEOLOGICO  
R.D. 1923





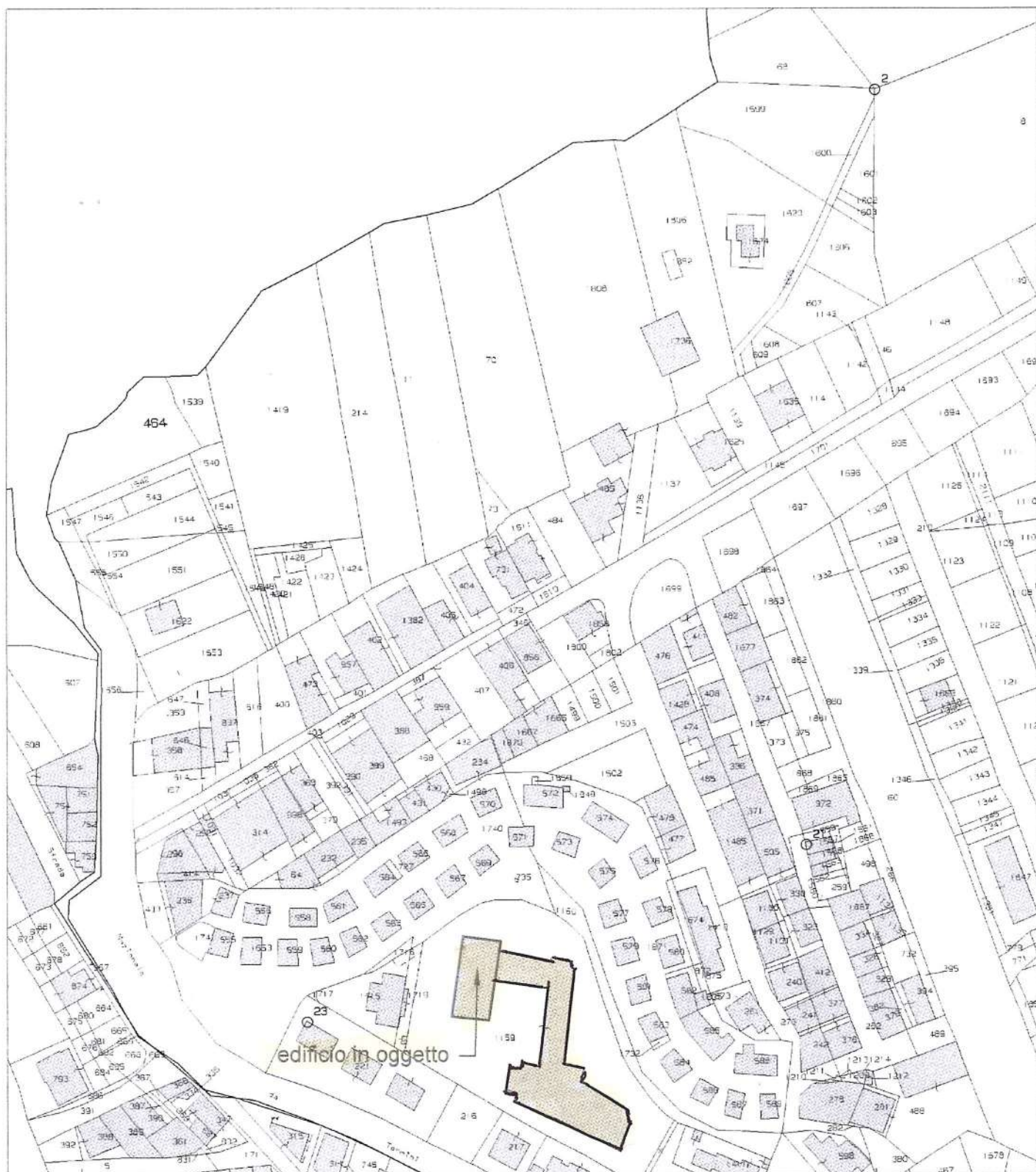
# ORTOFOTO

*scala 1:5.000*





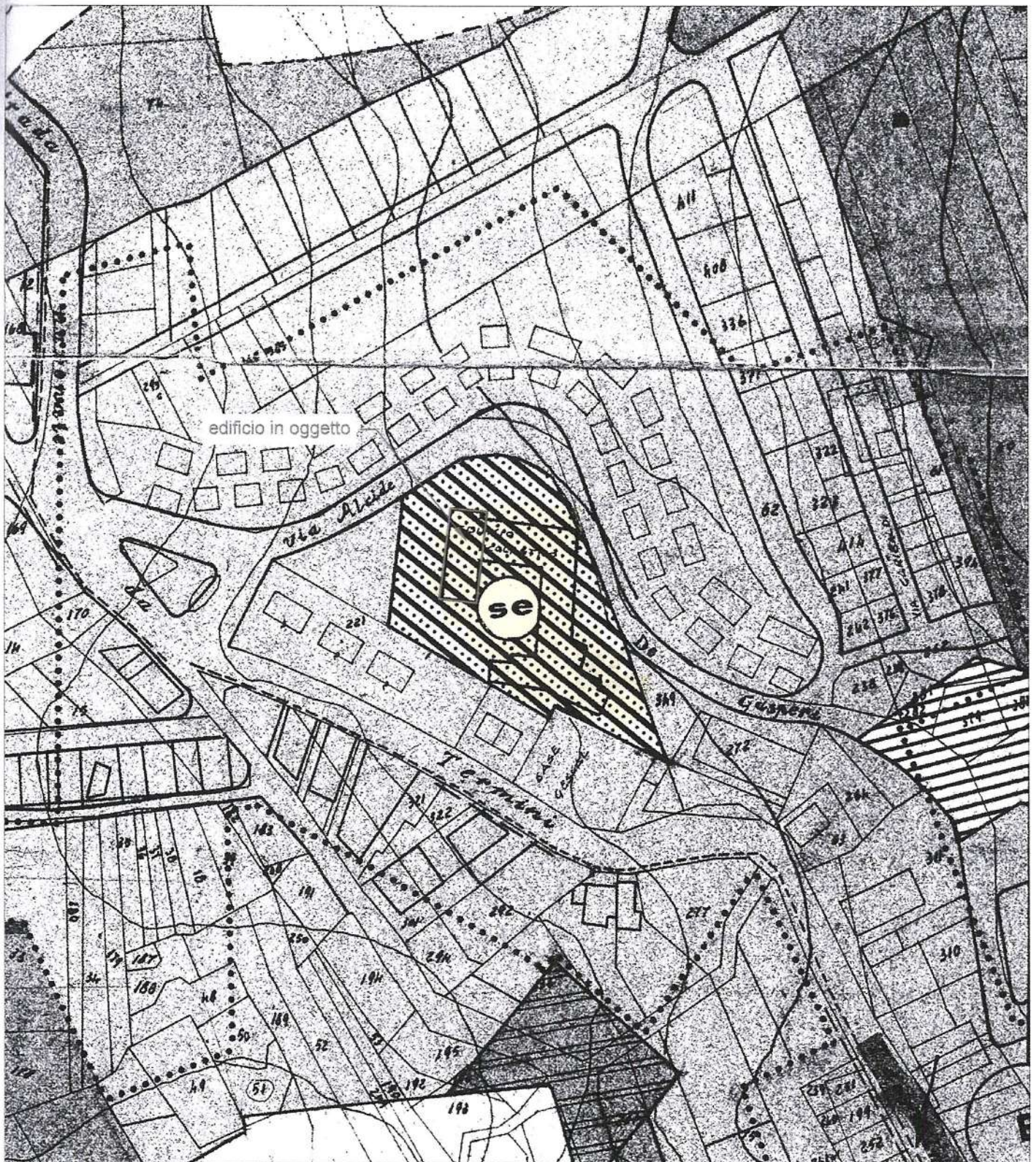
# STRALCIO CATASTALE FOGLIO N.7 - scala 1:2.000





# STRALCIO P.D.F DEL COMUNE DI CERDA























Tav. 2 - scala 1:2.000





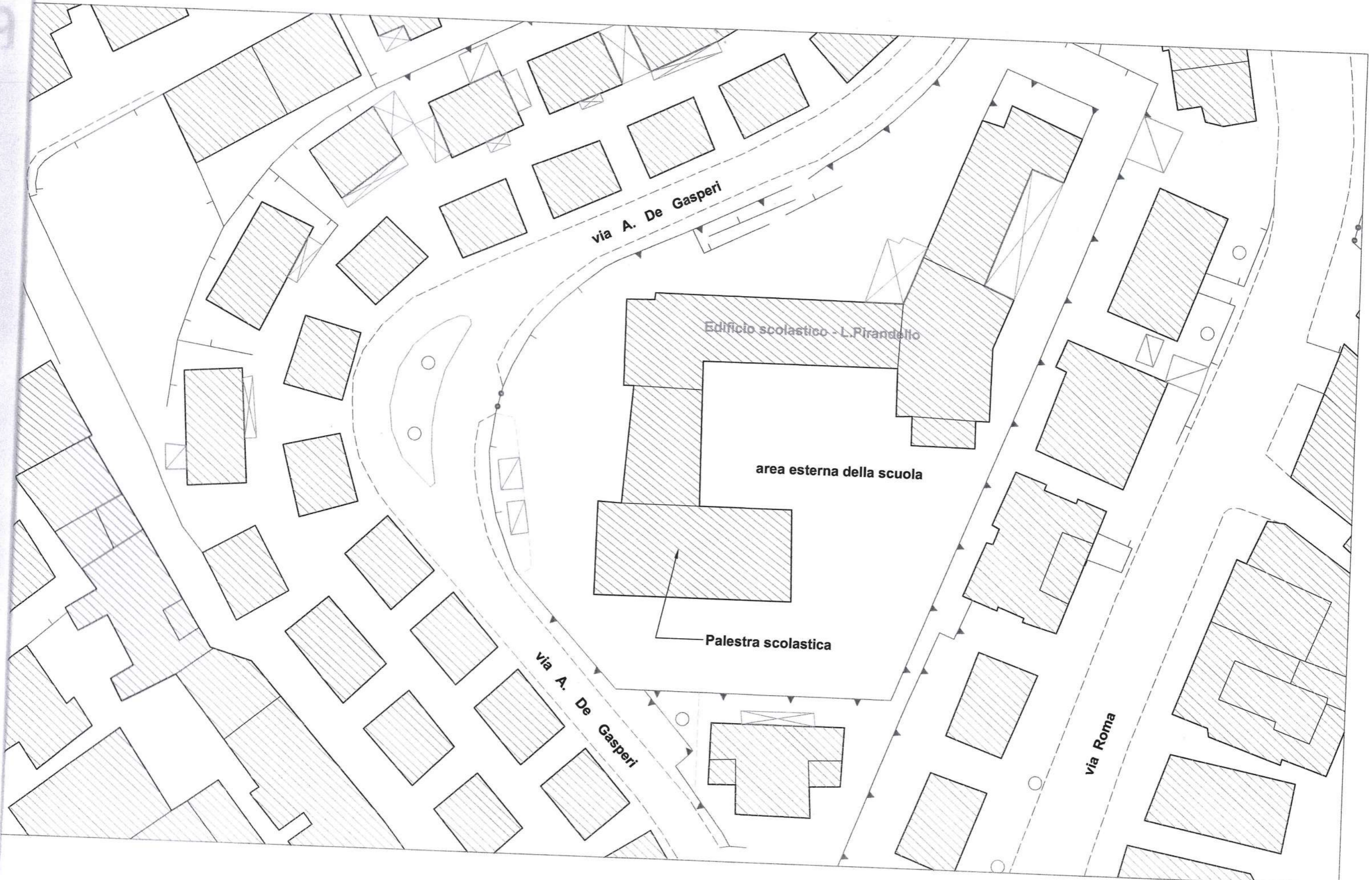
# LEGENDA P.D.F DEL COMUNE DI CERDA

## Tav. 2

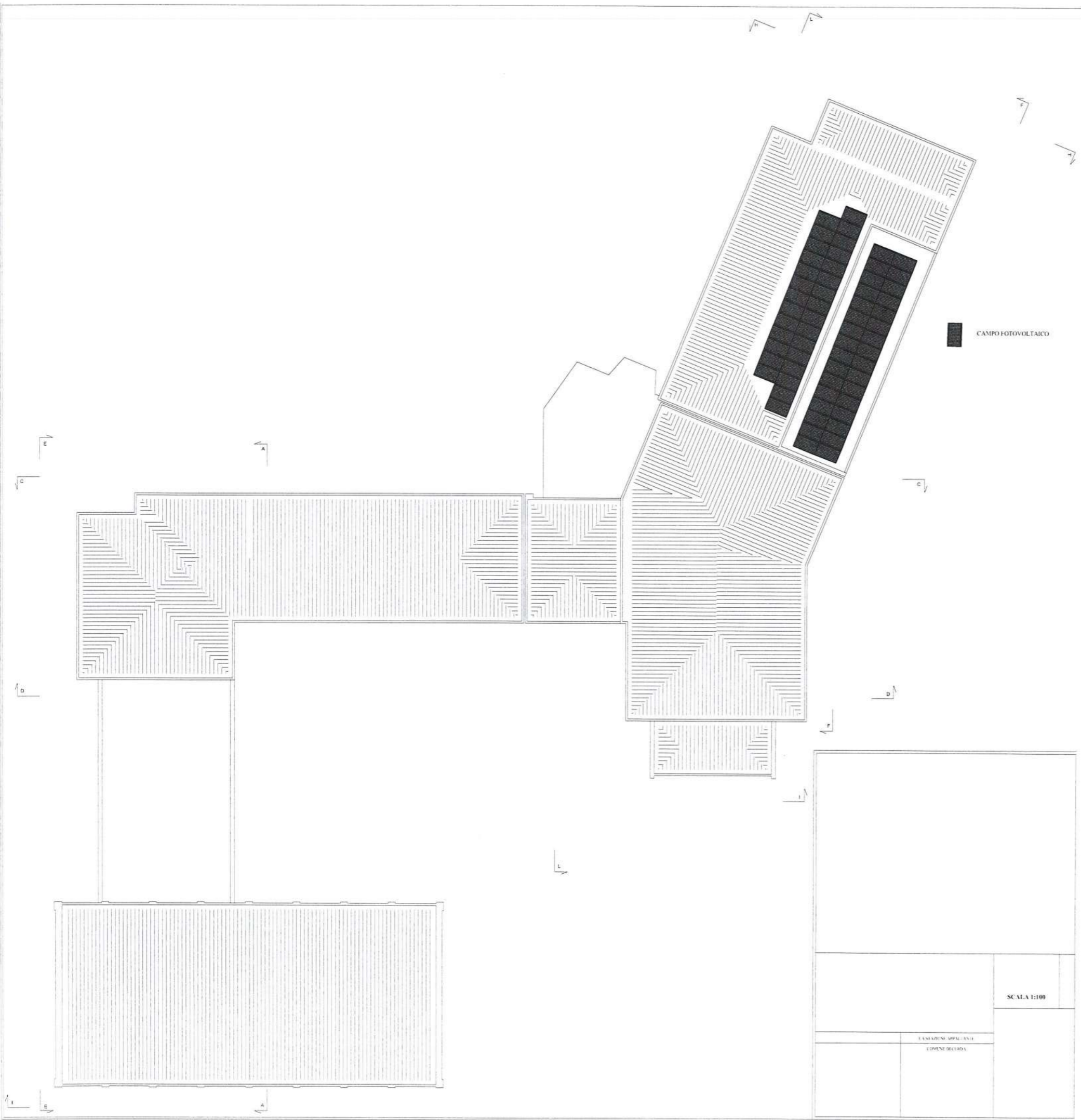
	<b>A</b> centro storico		asilo nido
	<b>B'</b> zona in frana		scuola materna
	<b>B</b> parti del territorio interamente o parzialmente edificate		scuola elementare
	<b>C<sub>1</sub></b> zona di espansione urbana		scuola media unificata
	<b>C<sub>2</sub></b> zona di villeggiatura		centro sociale
	<b>C<sub>3</sub></b> zona delle attrezzature sportive		centro commerciale
	edilizia economica e popolare		attrezzatura religiosa
	<b>D</b> zona industriale ed artigianale		attrezzatura ospedaliera
	<b>E</b> le parti del territorio destinate ad uso agricolo		
	<b>R</b> zone destinate al rimboschimento		
	verde pubblico-attrezzato-arredo urbano		
	verde di rispetto		
	parcheggi		
	<b>C<sub>4</sub></b> zona di espansione urbana da consolidare		



**PLANIMETRIA GENERALE** scala 1:500







SCALA 1:100	
CANTIERE APPALTI	
COMUNE DI BIVONA	